













TORRENTE ORBA - TRATTA 02, 03 E 04 - Scala 1:15.000




Dalla soglia di Battagliosi (Molare) a Ovada
Da Ovada a confluenza Stura
Da confluenza Stura a Silvano Bormida

- | | |
|---|---|
|  Limite fasce PAI vigenti |  Opere di regimazione spondale |
|  Aree Protette |  Opere trasversali |
|  Tratte Omogenee |  Argini |

INTERVENTI E PRIORITA'

- | |
|---|
|  Trasformazione (Pioppeti in fascia A) |
|  Taglio selettivo di vegetazione riparia, priorità alta |
|  Taglio selettivo di vegetazione riparia, priorità media |
|  Taglio selettivo di vegetazione riparia, priorità differibile |
|  Interventi selvicolturali orientati alla conservazione e al mantenimento degli habitat, intero periodo |
|  Interventi selvicolturali ad orientamento multifunzionale, intero periodo |

OBIETTIVI SPECIFICI DI PROTEZIONE DAI RISCHI DI ESONDAZIONE ED EROSIONE

- | |
|---|
|  Mantenere o migliorare il deflusso delle piene |
|  Rallentare il deflusso delle piene |
|  Evitare l'erosione |

